

Commune de **SAINT SYMPHORIEN SUR COISE**
DEPARTEMENT DU RHONE

**REVISION DU PLAN D'OCCUPATION DES SOLS
EN PLAN LOCAL D'URBANISME
APPROBATION**

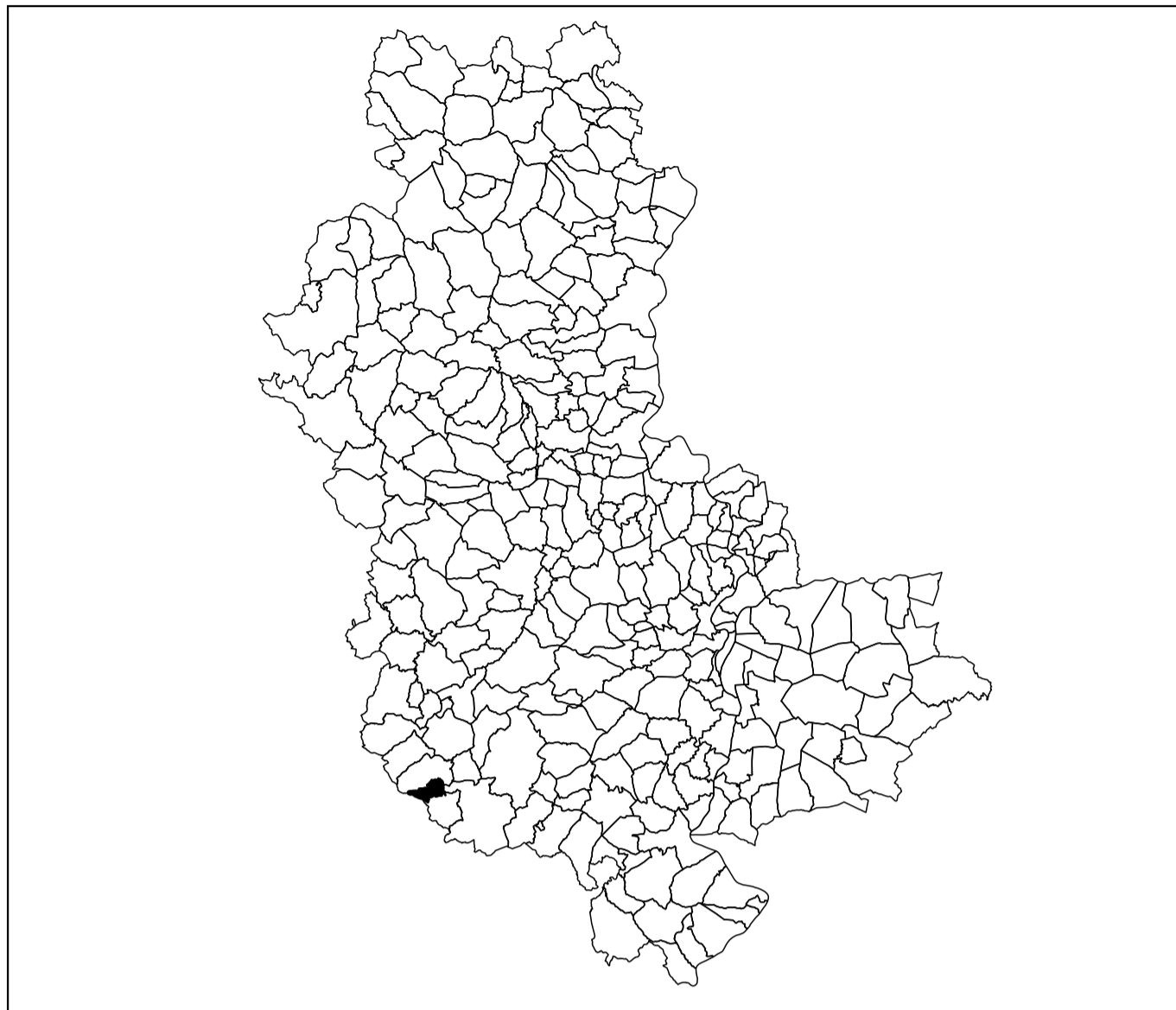



Annexe 1b – Plan des servitudes d'utilités publiques

Vu pour être annexé à notre délibération en date du Le Maire, <i>(Nom prénom, Qualité)</i>	POS approuvé le :	6 Juin 2000
	Révision prescrite le :	6 Décembre 2012
Pour copie conforme, Le Maire	Révision arrêtée le :	
	Révision approuvée le :	23 mars 2017



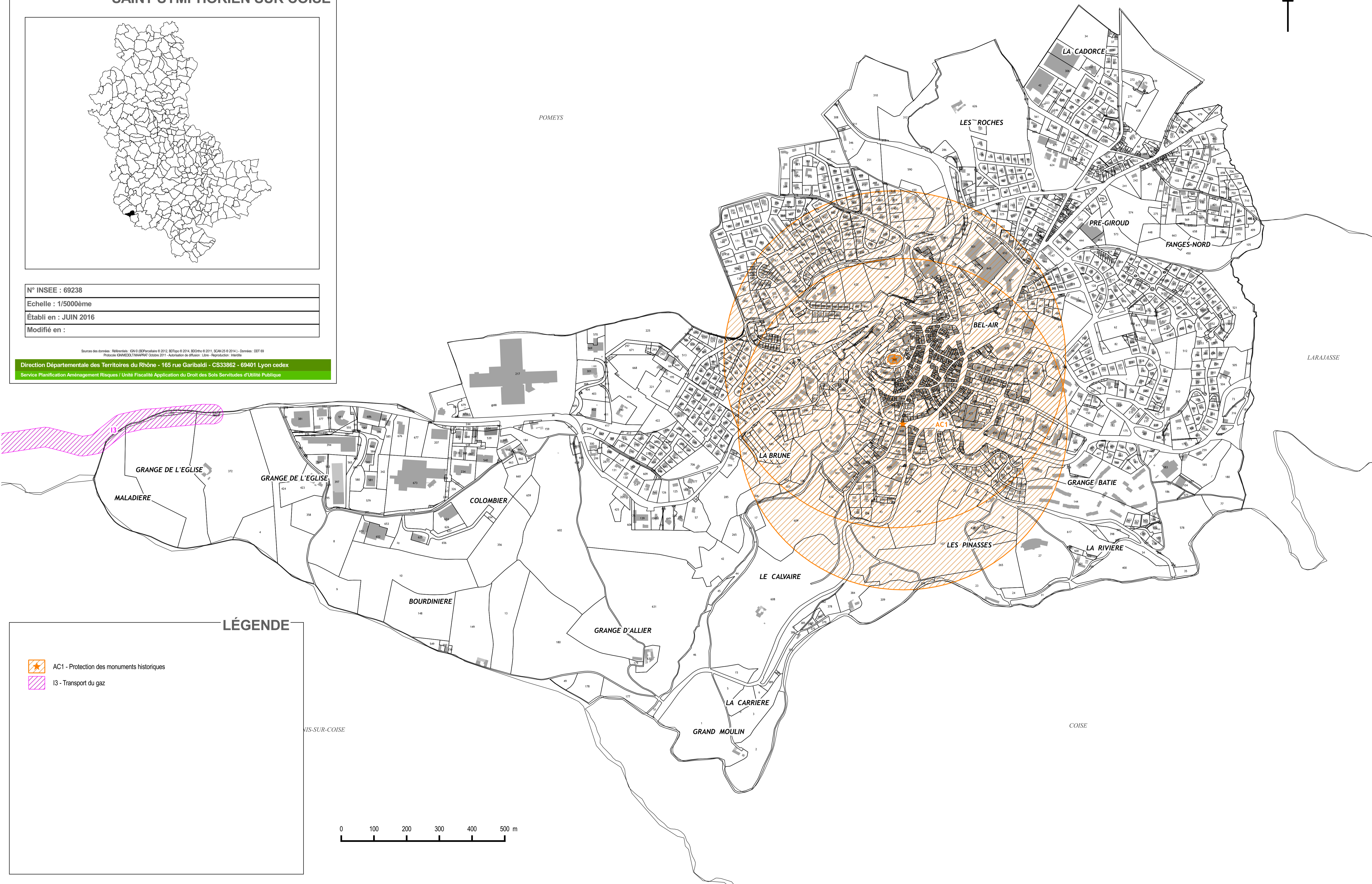
Commune de
SAINT SYMPHORIEN SUR COISE





N° INSEE : 69238
Echelle : 1/5000ème
Établi en : JUIN 2016
Modifié en :

Sources des données : Références : IGN © IGN/Parcellaire © 2012, IGN © 2014, BDOM © 2011, SCAN 25 9 2014 - Données : DDT 69
Projet : DEMANDE D'AMENAGEMENT DES RISQUES 2011 - Actualisation de l'élaboration : L. L. - Révisé : H. H.

Direction Départementale des Territoires du Rhône - 165 rue Garibaldi - CS33862 - 69401 Lyon cedex
Service Planification Aménagement Risques / Unité Fiscalité Application du Droit des Sois Servitudes d'Utilité Publique



LÉGENDE

-  AC1 - Protection des monuments historiques
-  I3 - Transport du gaz

